

**Rábapatona Község Önkormányzata Képviselő-testületének**  
**.../2017. (.....) önkormányzati rendelete**  
**a településkép védelméről**

Rábapatona Község Önkormányzata Képviselő-testülete az épített környezet alakításáról és védelméről szóló 1997. évi LXXVIII. törvény 57. § (3) bekezdésében kapott felhatalmazással, valamint a Magyarország helyi önkormányzatairól szóló 2011. évi CLXXXIX. törvény 13. § (1) bekezdésének 1. pontjában foglalt feladatkörében eljárva, a településkép védelméről szóló 2016. évi LXXIV. törvény 2. § (2) bekezdésében foglaltak szerint a településkép védelméről szóló 2016. évi LXXIV. törvény 12. § (2) bekezdésében kapott felhatalmazás alapján, a településfejlesztési koncepcióról, az integrált településfejlesztési stratégiáról és a településrendezési eszközökről, valamint egyes településrendezési sajátos jogintézményekről szóló 314/2012 (XI. 8.) Kormányrendelet alapján a következőket rendeli el:

**I. Fejezet – Általános rendelkezések**

**1. A rendelet célja, alkalmazási köre, hatálya**

**1. §**

A helyi településképi rendelet célja Rábapatona község településképre jellemző elemek és követelmények, valamint a településkép-védelem eszközének és módjának meghatározása.

**2. §**

(1) E rendelet hatálya Rábapatona község teljes közigazgatási területére terjed ki.

(2) Az (1) bekezdésben meghatározott területen telket kialakítani, építési tevékenységet folytatni a hatályos jogszabályoknak, a község Helyi Építési Szabályzatának, valamint jelen rendeletben foglaltaknak megfelelően szabad.

(3) E rendelet előírásait a hatályos Helyi Építési Szabályzattal együttesen kell alkalmazni.

**3. §**

Jelen rendelet az alábbi mellékletekkel együtt érvényes:

- a) 1. sz. melléklet – Településképi szempontból meghatározó területek lehatárolása
- b) 2. sz. melléklet – Helyi védelem alatt álló objektumok listája

**4.§**

E rendeletben Rábapatona területére vonatkozó településképi követelmények kerülnek meghatározásra a rendelet 1. sz. melléklete szerint lehatárolt területekre vonatkozóan, amely területek a településszerkezet, táji-természeti környezet, településkarakter, tájkarakter vagy egyéb helyi adottság, településképi jellemző alapján

kerültek kijelölésre.

## 5. §

A rendeletben foglalt településképi követelmények teljesülése érdekében a polgármester szakmai konzultációt biztosít.

## 6.§

A településképi követelmények teljesülése érdekében új közterület kialakításakor, közterület felújításakor, kiemelt közlekedési területek átépítésekor Közterület alakítási tervet (KAT) kell készíteni.

## 2. Értelmező rendelkezések

### 7.§

Fogalommeghatározások:

- a) Közterület alakítási terv: a közterület egységes kialakítása érdekében készülő, szabadtér-építészeti, kertépítészeti, gyalogos és gépjármű közlekedést, közmű- és felszíni vízelvezetést, hírközlést is magába foglaló terv.
- b) Értékvizsgálat: a helyi védelem alá helyezésről szóló önkormányzati rendelet szakmai megalapozására szolgáló esztétikai, műszaki és történeti vizsgálatot tartalmazó munkarész.
- c) Közterület: az az állami, vagy önkormányzati tulajdonban álló, közhasználatra szolgáló földterület, amelyet az ingatlan-nyilvántartás ekként tart nyilván.
- d) Településképi védelme: a település vagy településrész jellegzetes, értékes, illetve hagyományt őrző építészeti arculatának és szerkezetének - az építészeti, táji-, természetiérték és az örökségvédelem figyelembevételével történő - megőrzését vagy kialakítását jelenti.
- e) Védett településszerkezet: az önkormányzat által védetté nyilvánított utcahálózat, telekszerkezet, beépítési mód és építési vonal.
- f) Védett településkarakter: az önkormányzat által védetté nyilvánított a településépítészet jellegzetes elemeinek, valamint szerkezeteinek, formáinak, anyagainak, színvilágának együttese.
- g) Védett épület, építmény: az önkormányzat által védetté nyilvánított olyan épület, építmény, amely a hagyományos településképi megőrzése céljából, továbbá építészeti, településtörténeti, helytörténeti, régészeti, művészeti, vagy műszaki-ipari szempontból jelentős alkotás. A védett épület, építmény fogalmába beletartozik annak minden alkotórésze – ideértve a kiegészítő, illetve külső és belső díszítő elemeket –, valamint amennyiben a védelemre vonatkozó rendelet azt nevesíti, a használati módját is. A rendelet alkalmazása szempontjából védettnek minősül az a telek és annak használati módja is, amelyen a védett épület, illetve építmény áll.
- h) Védett növényzet: az önkormányzat által védetté nyilvánított olyan növényzet, amely fajtájánál, koránál, helyzeténél, látványánál vagy valamilyen eseményhez-kötődésénél fogva védelemre érdemes.
- i) Védett érték károsodása: minden olyan esemény, beavatkozás, amely a védett érték teljes vagy részleges

megsemmisülését, karakterének előnytelen megváltoztatását, általános esztétikai értékcsökkenést eredményez.

j) Zöldterület: a település közigazgatási területén lévő, a lakosság egészsége megőrzésére, közérzetének javítására, felüdülésére, a település szerkezetének tagolására szolgáló, az intézményi területek funkcionális használatát, esztétikai megjelenését biztosító, jellemzően növényzettel borított terület.

k) Zöldfelület: biológiailag aktív növényzettel borított terület, ahol a termőtalaj és az eredeti altalaj, illetve a talajképző kőzet között nincs egyéb más réteg.

l) Áttört kerítés: olyan kerítés, amelynek a kerítés síkjára merőleges átláthatósága min. 50%.

## **II. Fejezet – Helyi védelem**

### **3. A helyi védelem célja, feladata**

#### **8. §**

(1) A helyi védelem célja az épített környezet és települési környezet fenntartása, a jelen és a jövő nemzedékek számára való megőrzése érdekében.

(2) Az önkormányzat a közigazgatási területén található kiemelkedő építészeti, természeti, táji értékeket helyi védelem alá helyezi.

(3) A helyi védelem feladata általánosan a helyi különleges oltalmat igénylő településszerkezeti, településképi, táji, természeti, építészeti, néprajzi, településtörténeti, régészeti, művészeti, műszaki-ipari, természeti, esztétikai szempontból védelemre érdemes védett értékek számbavétele és meghatározása, nyilvántartása, dokumentálása, megőrzése, megőriztetése és a lakossággal való megismertetése, valamint a védett értékek károsodásának megelőzése, fenntartásuk, illetve megújulásuk elősegítése.

### **4. A helyi védelem fajtái**

#### **9.§**

(1) A helyi védelem egyedi védelem lehet.

(2) A helyi egyedi védelem hatálya kiterjed az 2. sz. mellékletben meghatározott helyi védett értékekre.

### **5. A helyi védelem alá helyezés, valamint megszüntetés szabályai**

#### **10.§**

(1) A helyi védettség alá helyezésről, annak megszüntetéséről - jelen rendelet módosításával - a Képviselő-testület dönt.

(2) A védettség megszüntetésére akkor kerülhet sor, ha

- a) a védetté nyilvánított helyi érték megsemmisül,
- b) a védett épület, vagy érték a védelem alapját képező értékeit helyreállíthatatlanul elveszítette,
- c) a védelem tárgya a védelemmel összefüggő szakmai ismerveknek már nem felel meg,
- d) a védett érték magasabb (műemléki) védettséget kap,
- e) a védett érték statikai szakvélemény alapján élet- vagy balesetveszélyes állapotban van.

(3) A helyi védettség alá helyezést, illetve annak megszüntetését bármely természetes vagy jogi személy, írásban a polgármesternél kezdeményezheti. A védelemre településrendezési eszköz, vagy önálló értékvizsgálat is javaslatot tehet. A kezdeményezésnek tartalmaznia kell:

- a) a védendő érték megnevezését, szükség esetén körülhatárolását;
- b) pontos hely megjelölését (utca, házsám, helyrajzi szám, épület-, illetve telekrész);
- c) a védendő érték rövid leírását (dokumentációt);
- d) a kezdeményezés indoklását.

(4) A helyi védettség alá helyezési, illetve annak megszüntetésére irányuló eljárás megindítástól számított 8 napon belül értesíteni kell:

- a) az érintett ingatlan tulajdonosát, hasznélvezőjét és hasznélőjét,
- b) az értékvédelemmel érintett bejegyzett helyi lakossági szervezeteket (alapítványok, egyesületek),
- c) a kezdeményezőt.

(5) A kezdeményezéssel kapcsolatban az érdekeltek 30 napon belül írásban észrevételt tehetnek. A védettséggel kapcsolatos javaslatot – az erről szóló döntést megelőzően – a helyben szokásos módon 30 napra közhírré kell tenni. A közhírré tétel időtartama alatt a javaslat és az értékvizsgálat megtekintését bárki számára biztosítani kell.

(6) A helyi védettség elrendelésétől vagy megszüntetéséről értesíteni kell:

- a) az ingatlan/objektum tulajdonosát, hasznélvezőjét, hasznélőjét,
- b) a kezdeményezőt.

(7) A helyi védelemmel kapcsolatos képviselő-testületi döntésről az Önkormányzat honlapján a döntés napjától számított 15 napon belül tájékoztatást kell közzétenni.

(8) A védett értékek jó karbantartása, állapotuk megóvása a tulajdonos kötelezettsége. A tulajdonos kötelezettsége kiterjed a védelem alá helyezett érték minden alkotóelemére és részletére, függetlenül attól, hogy azok a rendeltetészerű használathoz szükségesek-e vagy sem.

(9) A védett értékek megfelelő fenntartását és megőrzését a rendeltetésüknek megfelelő használattal kell biztosítani.

(10) A helyi védelem alatt álló értékek megőrzésére, felújítására az önkormányzat a költségvetésében a magántulajdonosoknak évente meghatározott mértékű támogatást biztosíthat.

## **6. A védettséggel összefüggő korlátozások, kötelezettségek**

### **11.§**

(1) A védett épületeket hagyományos építészeti tömegükben, tetőformájukban kell megtartani, érintetlenül hagyva az értéket képező homlokzati nyílásrendet és a nyílások osztását, megőrizve az eredeti homlokzati tagozatokat, részletképzéseket, anyag és színhasználatot.

(2) A védett épületet úgy lehet bővíteni, hogy az eredeti épület tömegformája, homlokzati kialakítása, utcaképi, településképi szerepe ne változzon, illetve a legkisebb kárt szenvedje és a tervezett bővítés a régi épület formálásával, szerkezetével, anyaghasználatával összhangban legyen.

(3) A védett épület belső korszerűsítését, átalakítását, esetleg bővítését a védettség nem akadályozza, sőt, a védelem érdekében elő kell segíteni ezen épületek mai igényeknek megfelelő használatát. A belső átalakításokat az eredeti szerkezet és belső értékek tiszteletben tartásával kell megoldani.

(4) A védett épületen/építményen semmilyen gépészeti berendezés, tetőfelépítmény, égéstermék-kivezető szerkezet közterületről is látható egysége és kivezetése (kivéve hagyományos, épített kémény) nem helyezhető el.

(5) A helyi védelem alatt álló épület, illetve építmény nem bontható.

(6) A védett fasor esetében gondoskodni kell annak szakszerű növényvédelméről, pótlásáról, szükség szerinti megifjításáról, és folyamatos kertészeti ápolásáról.

## **7. A védett építmények fenntartásának, felújításának támogatása**

### **12.§**

(1) A védett érték tulajdonosának kérésére a szokásos jó karban tartási feladatokon túlmenő, a védettséggel összefüggésben szükségessé váló, a tulajdonost terhelő munkálatok finanszírozásához az önkormányzat támogatást adhat.

a.) A támogatás mértékét az önkormányzat Képviselő-testülete évente a költségvetésben határozza meg.

b.) A támogatás ingatlanra eső mértékét – az önkormányzati költségvetés keretei között – az önkormányzat állapítja meg.

(2) Az (1) szerinti önkormányzati támogatás csak az esetben nyújtható, ha

a.) a védett értéket a tulajdonos megfelelő módon fenntartja (karbantartja), azt neki felróható módon nem károsítja,

b.) a karbantartással és az építéssel összefüggő hatósági előírásokat és szabályokat maradéktalanul betartja.

(3) Nem adható önkormányzati támogatás, ha a védett értékkel összefüggésben engedély nélkül vagy engedélytől eltérően, illetve szabálytalanul végeztek építési munkát.

## **III. Fejezet - Településképvédelem, településképi követelmények**

### **8. Településképi szempontból meghatározó és egyéb területek fajtái**

#### **13.§**

(1) Településképi szempontból meghatározó területek:

- a) településképi szempontból meghatározó településszerkezetileg értékes - történeti településrész
- b) településképi szempontból meghatározó tájképvédelemmel érintett és ökológiai szempontból értékes beépítésre nem szánt területek

(2) Egyéb – településképi szempontból nem meghatározó - területek:

- a) egyéb beépítésre szánt, átalakuló területek
- b) egyéb beépítésre nem szánt területek

### **9. településképi szempontból meghatározó településszerkezetileg értékes - történeti településrész területére vonatkozó településképi követelmények**

#### **14.§**

Területi építészeti követelmények a településképi szempontból meghatározó településszerkezetileg értékes - történeti településrész területére:

(1) A területen utcahálózat vonalvezetése megtartandó, a közterületek szélessége nem változtatható. A területen a kialakult tömböket meg kell tartani (azaz tömbfeltárás nem megengedett).

(2) Az épület, épületbővítés helyét, tömegét és annak arányait a hagyományosan kialakult beépítési formához kell igazítani.

(3) A területen meg kell tartani a településképet meghatározó, jellemző beépítési módokat, oldalhatáron álló és zárt sorú beépítést, előkert nélkül vagy kis (2-4 méteres) előkerttel.

(4) Az alábbi utcákban, útszakaszokon az épületeket előkert nélkül kell az egyes ingatlanokon elhelyezni:

- Kossuth út északi oldalán
- Zrínyi út déli oldalán a Kossuth utca vonaláig
- Hunyadi út déli oldalán
- Árpád út déli oldalán
- Győri út északi oldalán a Tabán utca becsatlakozásáig

(5) A fennmaradó területeken az előkert az utcában jellemző méretű legyen. Az utcában jellemző méret a szomszédos 3-3 épület előkertjének átlaga. Az átlagtól eltérni +/- 1,0 méterrel lehet.

(6) Épületet elhelyezni csak úgy lehet, hogy a kialakuló előkert max. 5 méter legyen.

(7) A területen a kialakult telekszélességeket meg kell tartani.

(8) A területen maximum két terepszint feletti szint létesíthető.

(9) A területen csak - a településképet meghatározó, jellemző – épített, áttört fém vagy fa kerítés létesíthető. (azaz sövénykerítés nem alakítható ki)

(10) A kerítéshez maximum 50 cm magas tömör lábazat építhető.

(11) Kerítés csak telekhatáron építhető.

(12) Égéstermék elvezetésére szolgáló, külső szerelt kémény utcai homlokzaton ill. közterületről látható módon nem létesíthető.

- (13) Cégér, cégtábla csak az épület architektúrájához, formavilágához illeszkedő módon helyezhető el.
- (14) Közterületről látható homlokzaton portál kialakítás, átalakítás csak az épület teljes földszintjére kiterjedő, egységes megformálással lehetséges.
- (15) A közterületen önállóan elhelyezett utcanév táblákat, valamint a falra szerelt utcanév táblákat egységes formában kell elhelyezni.
- (16) Az épületek, építmények környezetének, valamint a közterületek rendezése során növényzet telepítése kizárólag tájba illő, őshonos növényekkel történhet e rendelet 3. sz. melléklete szerint. A tiltott fajtákat a 4. sz. melléklete tartalmazza.
- (17) A telek területének burkolatlan és be nem épített részét zöldfelületként kell kialakítani.
- (18) A területen önálló távközlési antennatorony, széltorony nem helyezhető el, nem fejleszhető és nem korszerűsíthető.
- (19) A területen nagyfeszültségű elektromos vezeték légvezetéként nem helyezhető el, nem fejleszhető, nem korszerűsíthető.
- (20) A közterületek térbútorait egységes koncepció alapján kell megvalósítani. Az anyaghasználat során elsősorban természetes anyagokat ajánlott alkalmazni (kő, tégl, fa), de egységes építészeti koncepció alapján kortárs anyagok, szerkezetek használata is megengedett.
- (21) Az utakat, vízfolyásokat kísérő fasorokat, erdősávokat a területen fenn kell tartani, és a fák szakszerű pótlását el kell végezni.
- (22) Közterületen a szikkasztó árkok területén kúszótuja, terülőtűja nem ültethető.
- (23) Közterületen fasorként tájidegen túlevelű fafajok, tujafajok, nem lombhullató fafajok, illetve a termésükkel vagy virágukkal erősen szennyező fafajok pl: nyírfa, gyümölcsfa, japán akác stb. nem telepíthetők.
- (24) A közparkok, egybefüggő nagyobb zöldfelületek kialakításánál a tájra jellemző növénytársulások jellegzetes fajai közül a honos vagy meghonosodott, tájba illő fajokat kell alkalmazni. Előtérbe kell helyezni a lombhullató fafajták telepítését és kerülni kell a tájidegen, ún. rabszolganövények alkalmazását.
- (25) Közparkokban, közterületeken telepíthető fák pl. tölgy, kőris, vérszilva, hárs, gesztenye, szil és juhar, lisztes berkenye, déli berkenye, fehérpeper, dió illetve a vízpartok közelében fűz.
- (26) Túlevelű fafajok (boróka, fekete fenyő, erdei fenyő, görög jegenyefenyő, szurkos fenyő, különböző tuják) alkalmazása csak a közparkokban lehetséges, lakóutcákban nem engedélyezett.

## 15.§

Egyedi építészeti követelmények a településképi szempontból meghatározó településszerkezeti értékes - történeti településrész területére:

- (1) Utcafrontra merőleges gerincű épület, vagy épületszárny szélessége nem lehet 7,0 méternél több.
- (2) Az épületeken tetőfelépítmény nem létesíthető.
- (3) Túltagolt tetőkialakítás nem megengedett.

(4) A területen az épületek fő tömegének tetőhajlásszöge  $35^{\circ}$ - $45^{\circ}$  lehet.



- (5) Tetőhéjazatként természetes színű (barna és árnyalatai, vörös és árnyalatai, szürke és árnyalatai) égetett agyag cserépfedés vagy betoncserép megengedett. A héjazat cseréje esetén egy tetőfelületen csak egyféle cserép helyezhető el.
- (6) Az épületek fő tetőidoma nyeregtető vagy kontyolt nyeregtető lehet. Az épület fő tömegét alkotó (az alapterület min. 60%-a feletti) tető magastető legyen. A fő tömeget kiegészítő tetőrészek lapostetős vagy alacsony hajlásszögű kialakítással is megvalósíthatók.
- (7) Az épület utcai homlokzatán erkély, vagy loggia nem alakítható ki.
- (8) A párkány kiülése nem lehet nagyobb 50 cm-nél. Az oromfalon a héjalás túlnyúlása nem lehet több 10 cm-nél.
- (9) Közterületről látható oldalon a tető síkjából kiugró tetőablak nem létesíthető.
- (10) Új épület építése, meglévő épület átalakítása, felújítás, bővítése esetén az épület építészeti megformálásánál, a tetőformájának kialakításánál, a homlokzati kialakításánál, homlokzati anyaghasználatánál, nyílásosztásánál, homlokzati tagozatainak kialakításánál figyelemmel kell lenni az arculati kézikönyv vonatkozó javaslataira, fotódokumentációjára, település hagyományörző építészeti karakterére.
- (11) Az épületek színezésénél a természetes földszínek alkalmazása a megengedett. Harsány, rikító vagy túlzottan sötét színek (pl. kék, lila, piros) a területen nem alkalmazhatók.
- (12) A homlokzat színezése során csak két, egymással, a természetes anyagokkal harmonizáló szín, vagy egy szín legfeljebb két árnyalata alkalmazható.
- (13) Az épületek lábazata kő, téglalap vagy vakolt lábazat lehet. Ragasztott csempe, csempe-utánzat alkalmazása tilos.
- (14) Utcai homlokzaton fekvő téglalap arányú nyílászárók kialakítása tilos.
- (15) A homlokzatokon külső redőnytok elhelyezése nem megengedett.
- (16) A településkép védelme érdekében gerendaház, faház ill. deszka borítású épület a területen nem létesíthető.
- (17) A területen a villamosellátás és gyengeáramú hálózat bekötéseit új építés esetén az ingatlanokra földkábelben kell kialakítani.
- (18) A településkép védelme érdekében az épületek földszinti padlóvonal magassága az épület és a terepszint csatlakozásától mért 0,02-1,0 méter között legyen, a már túlnyomórészt meglévő, kialakult beépítésű területeken a csatlakozó szomszédos épületek földszinti padlóvonalának szintjéhez igazodjon.
- (19) Épület homlokzatát felújítani, átalakítani csak a teljes épülethomlokzatra kiterjedően és annak eredeti formavilágának megfelelően szabad.
- (20) Gázmérő, vagy nyomásszabályozó az épületek utcai homlokzatán nem helyezhetők el.

## **10. A településképi szempontból meghatározó tájképvédelemmel érintett és ökológiai szempontból értékes beépítésre nem szánt területekre vonatkozó településképi követelmények**

### **16.§**

Területi építészeti követelmények a településképi szempontból meghatározó tájképvédelemmel érintett és ökológiai szempontból értékes beépítésre nem szánt területekre:

- (1) Szélkerék, napelem, adótorony létesítése a területen nem megengedett.
- (2) Az épületek, építmények környezetének rendezése során, ahol fásítani kell, az kizárólag tájba illő, őshonos növényekkel történhet e rendelet 3. sz. melléklete szerint, a tiltott fajtákat a 4. sz. melléklete tartalmazza.
- (3) Tájképvédelmi területen, ökológiai magterületen és ökológiai folyosó területén, régészeti lelőhely területén és műemléki környezetben, valamint e területek 200 m-es környezetében önálló távközlési antennatorony, széltorony nem helyezhető el, nem fejleszthető és nem korszerűsíthető

### **17.§**

Egyedi építészeti követelmények a településképi szempontból meghatározó tájképvédelemmel érintett és ökológiai szempontból értékes beépítésre nem szánt területekre:

- (1) A területen (tájképvédelemmel, vízminőség védelemmel, NATURA 2000 besorolással érintett területek, valamint ökológiai magterület- és ökológiai folyosó területek) az épületek és épületrészek homlokzata természetes anyagú (kő, fa, fém, tégl, vakolt felület stb.), vagy a természetes anyagok megjelenésével azonos, ahhoz közeli tónusú és színfelület képzéssel készülhet.
- (2) Az épületek színezése során természetes földszínek kerüljenek alkalmazásra.
- (3) A tájba illesztést látványtervvel kell igazolni. A látványtervben meg kell jelennie a környező terepalakulatoknak. Az épület feltárulását a fő feltáró útvonalokról is igazolni kell. A kilátás és a rálátás szempontjait egyaránt vizsgálni kell.
- (4) Tetőfedés színeként csak természetes színek (barna és árnyalatai, vörös és árnyalatai, fehér, szürke és árnyalatai) alkalmazhatók. Más szín magastetőkön csak közterületről nem látható módon, melléképítményeken alkalmazható.
- (5) A településkép védelme érdekében az épületek földszinti padlóvonal magassága az épület és a terepszint csatlakozásától mért 0,02-1,0 méter között legyen, a már túlnyomórészt meglévő, kialakult beépítésű területeken a csatlakozó szomszédos épületek földszinti padlóvonalának szintjéhez igazodjon.
- (6) Épület homlokzatát felújítani, átalakítani csak a teljes épülethomlokzatra kiterjedően és annak eredeti formavilágának megfelelően szabad.
- (7) Kerítés csak telekhatáron építhető.
- (8) A területen csak áttört és tömör lábazat nélküli kerítés létesíthető.
- (9) Égéstermék elvezetésére szolgáló, külső szerelt kémény közútról látható homlokzaton nem létesíthető.

(10) Nagyfeszültségű elektromos vezeték országos jelentőségű természetvédelmi területen, tájképvédelmi területen légvezetéként nem helyezhető el, nem fejleszthető, nem korszerűsíthető.

(11) A mezőgazdasági utakat, vízfolyásokat kísérő fasorokat, erdősávokat fenn kell tartani, és a fák szakszerű pótlását el kell végezni.

## **11. Az egyéb – településképi szempontból nem meghatározó - területekre vonatkozó településképi követelmények**

### **18.§**

Területi építészeti követelmények az egyéb – településképi szempontból nem meghatározó – területekre:

(1) Kialakult beépítésű területen az előkertek mélysége az utcában kialakult méretekhez igazodjon. Újonnan beépítésre szánt területen és újonnan kialakított telekcsoporthoz utcaszakaszonként egységes méretű 3,0-10,0 m közötti előkertet kell biztosítani.

(2) Kerítés csak telekhatáron építhető. Dróthálós vagy előregyártott drótvázás elemes kerítés elhelyezése/kialakítása az utcafronton tilos.

(3) Áttört kerítéshez maximum 50 cm magas tömör lábazat építhető.

(4) A közterületen önállóan elhelyezett utcanév táblákat, valamint a falra szerelt utcanév táblákat egységes formában kell elhelyezni.

(5) Az épületek, építmények környezetének, valamint a közterületek rendezése során növényzet telepítése kizárólag tájba illő, őshonos növényekkel történhet e rendelet 3. sz. melléklete szerint. A tiltott fajtákat a 4. sz. melléklete tartalmazza.

(6) A telek területének burkolatlan és be nem épített részét zöldfelületként kell kialakítani.

(7) A területen önálló távközlési antennatorony, szélatorony nem helyezhető el, nem fejleszthető és nem korszerűsíthető.

### **19.§**

Egyedi építészeti követelmények az egyéb – településképi szempontból nem meghatározó – területekre:

(1) Az épületek homlokzati szerkezeteinek és a tetőfedés anyagának színhasználata során lehetőleg természetes földszínek kerüljenek alkalmazásra azzal, hogy harsány rikító színek nem alkalmazhatók.

(2) A gazdasági területeket kivéve a tetőfedés színeként csak természetes színek (barna és árnyalatai, vörös és árnyalatai, szürke és árnyalatai) alkalmazhatók. Más szín magastetőkön csak közterületről nem látható módon, melléképítményeken alkalmazható.

(3) A településképi védelme érdekében az épületek földszinti padlóvonal magassága az épület és a terepszint csatlakozásától mért 0,02-1,0 méter között legyen, a már túlnyomórészt meglévő, kialakult beépítésű területeken a csatlakozó szomszédos épületek földszinti padlóvonalának szintjéhez igazodjon.

- (4) Épület homlokzatát felújítani, átalakítani csak a teljes épülethomlokzatra kiterjedően és annak eredeti formavilágának megfelelően szabad.
- (5) Égéstermék elvezetésére szolgáló, külső szerelt kémény utcai homlokzaton ill. közterületen nem látható módon létesíthető.
- (6) Cégér, cégtábla csak az épület architektúrájához, formavilágához illeszkedő módon és igényes kivitelben helyezhető el.
- (7) Közterületről látható homlokzaton portál kialakítás, átalakítás csak az épület teljes földszintjére kiterjedő, egységes megformálással lehetséges.
- (8) Gázmérő, vagy nyomásszabályozó az épületek utcai homlokzatán nem helyezhető el.
- (9) Nagyfeszültségű elektromos vezeték lakóterületen légvezetékként nem helyezhető el, nem fejleszhető, nem korszerűsíthető.
- (10) A közterületek térbútorait egységes koncepció alapján kell megvalósítani. Az anyaghasználat során elsősorban természetes anyagokat ajánlott alkalmazni (kő, tégl, fa), de egységes építészeti koncepció alapján kortárs anyagok, szerkezetek használata is megengedett.
- (11) Az utakat, vízfolyásokat kísérő fasorokat, erdősávokat fenn kell tartani, és a fák szakszerű pótlását el kell végezni.
- (12) Közterületen a szikkasztó árkok területén kúszótuja, terülőtuya nem ültethető.
- (13) Közterületen fasorként tájidegen túlevelű fafajok, tujafajok, nem lombhullató fafajok, illetve a termésükkel vagy virágukkal erősen szennyező fafajok pl: nyírfa, gyümölcsfa, japán akác stb. nem telepíthetők.
- (14) A közparkok, egybefüggő nagyobb zöldfelületek kialakításánál a tájra jellemző növénytársulások jellegzetes fajai közül a honos vagy meghonosodott, tájba illő fajokat kell alkalmazni. Előtérbe kell helyezni a lombhullató fafajták telepítését és kerülni kell a tájidegen, ún. rabszolganövények alkalmazását.
- (15) Közparkokban, közterületeken telepíthető fák pl. tölgy, kőris, vérszilva, hárs, gesztenye, szil és juhar, lisztes berkenye, déli berkenye, fehérreper, dió illetve a vízpartok közelében fűz.
- (16) Túlevelű fafajok (boróka, fekete fenyő, erdei fenyő, görög jegenyefenyő, szurkos fenyő, különböző tuják) alkalmazása csak a közparkokban lehetséges, lakóutcákban nem engedélyezett.

## **12. Az egyéb beépítésre nem szánt területekre vonatkozó településképi követelmények**

### **20.§**

Területi építészeti követelmények az egyéb beépítésre nem szánt területekre:

- (1) Új fejlesztési területek kialakítása, meglévő területek fejlesztése során kötelező telken belüli védőfásítással, kell elősegíteni a fejlesztések tájba illesztését. (gazdasági területek, kavicsbánya, állattartó telepek) A védőfásítás három szintű (fa, bokor, gyeper) és minimum 5 méter szélességű legyen.

(2) Szántók, rétek, legelők, gyeppek területén különös gondot kell fordítani a vizuális környezetszennyezés elkerülésére. (Azaz a területen mobil konténerek, lakókocsok kihelyezése, 'bódé' jellegű építmények elhelyezése nem megengedett.)

(3) Tájképvédelmi terület, ökológiai magterület és ökológiai folyosó terület, régészeti lelőhely terület és műemléki környezet 200 m-es környezetében önálló távközlési antennatorony, nagyfeszültségű elektromos vezeték szélatorny nem helyezhető el, nem fejleszthető és nem korszerűsíthető.

(4) Kerítés csak telekhatáron építhető.

(5) A területen csak áttört és tömör lábazat nélküli kerítés létesíthető.

(6) Az épületek, építmények környezetének, valamint a közterületek rendezése során növényzet telepítése kizárólag tájba illő, őshonos növényekkel történhet e rendelet 3. sz. melléklete szerint. A tiltott fajtákat a 4. sz. melléklete tartalmazza.

#### **IV. Fejezet - Reklámokra és egyéb műszaki berendezésekre vonatkozó településképi követelmények**

##### **21.§**

(1) A település teljes közigazgatási területén kizárólag e rendeletben meghatározott feltételeknek megfelelő reklámhordozó létesíthető, továbbá e rendeletben meghatározott méretben és technológiával tehető közzé reklám, helyezhető el reklámhordozó, illetve létesíthető és tartható fent reklámhordozót tartó berendezés.

(2) Közterületen reklám közzétételére, illetve reklámhordozóként, reklámhordozót tartó berendezésként (továbbiakban: reklám elhelyezése) kizárólag utcabútor használható.

(3) Közterület felett kifeszített, vagy épületre kihelyezett transzparens csak idegenforgalmi, tudományos, vallási, kulturális, vagy nemzeti regionális és települési események alkalmából, ideiglenesen és meghatározott időre (max. 12 hét) helyezhető el.

(4) Épületen maximum 2 m<sup>2</sup> felületű reklám és cégér helyezhető el.

(5) Ponyva és egyéb védőfelületek csak oly módon alakíthatók ki, hogy azok településképi megjelenése, színvilága a környezetet ne zavarja.

(6) Cégér, cégfelirat, cégtábla épületen, épületrészen, építményen csak annak homlokzatához (stílusához, anyaghasználatához) illeszkedően helyezhető el.

(7) A településképi szempontból meghatározó területeken épületen csak az adott épület, épületrész, építmény funkciójával összefüggő reklámberendezés létesíthető.

(8) Az építési engedély alapján létesíthető díszvilágítást, fényreklámot és egyéb fénylő hirdető berendezést az egyéb előírások betartása mellett csak úgy lehet kialakítani, hogy a fényhatás az adott és a környező épületek és közterületek rendeltetésszerű használatát ne zavarja, a közlekedés biztonságát, a természetes élőhelyek életfolyamatait ne veszélyeztesse, és a terület látványát kedvezőtlenül ne befolyásolja.

(9) A létesítendő díszvilágításnak mindenkor illeszkednie kell a meglévő köz- vagy díszvilágításhoz

## V. Fejezet - Kötelező szakmai konzultáció

### 22.§

- (1) Településképi konzultáció kötelező a
- a) településképi szempontból meghatározó településszerkezetileg értékes - történeti településrész területén
  - b) településképi szempontból meghatározó tájképvédelemmel érintett és ökológiai szempontból értékes beépítésre nem szánt területeken
- minden építési, átalakítási, felújítási munkára.
- (2) A szakmai konzultációt a polgármester, vagy az általa kijelölt személy látja el.
- (3) A kötelező szakmai konzultációhoz írásbeli kérelmet kell benyújtani, amelyhez a csatolandó dokumentáció megegyezik az egyszerű bejelentéssel végezhető építési tevékenységekhez beadandó dokumentáció vázlattev szintű dokumentumaival.
- (4) Az ajánlott településképvédelmi tájékoztatás és szakmai konzultáció kérelméhez a településképi véleményezési és településképi bejelentési eljárásban kötelező munkarészekkel azonos vázlattevek, adatok szükségesek.
- (5) A konzultációról és a tájékoztatóról írott formában feljegyzés készül, a feljegyzés 8 napon belüli kiadásáról és nyilvántartásáról a polgármester, vagy az általa kijelölt személy gondoskodik.

## VI. Fejezet - Településképi kötelezés és bírság

### 23.§

- (1) Településképi kötelezési eljárás lefolytatása szükséges:
- a) a településképi bejelentés elmulasztása esetén, illetve a településképi bejelentési eljárás során meghozott döntésben foglaltak megszegése esetén;
  - b) a településképet rontó feliratok, cégérek megszüntetése érdekében, amennyiben az nem felel meg településképi előírásoknak, különösen, ha az állapota nem megfelelő, megjelenése idejétmúlt vagy félrevezető; nem illeszkedik a megváltozott környezetéhez;
  - c) a helyi településképvédelem érdekében, amennyiben a településképi elem (egyedi és területi) fenntartása, karbantartása, vagy rendeltetésének megfelelő használata a helyi építési szabályzatban vagy a helyi településképvédelmi rendeletben meghatározott szabályokkal ellentétes, különösen
    - ca) az épület jókarbantartása,
    - cb) homlokzati elemeinek, színezésének védelme,
    - cc) egységes megjelenésének biztosítása,
    - cd) rendeltetésének megfelelő funkciójának megőrzése,
    - ce) az építési övezetre előírt zöldterület biztosítása és a zöldfelület rendezett állapotának fenntartása
    - cf) a telek területfelhasználási szabályoknak megfelelő használata,

cg) az építkezések átmeneti állapota keretében a terület adottságának megfelelő szintű bekerítése, rendben tartása érdekében.

d) a településképi konzultáción készült feljegyzésben foglaltak be nem tartása esetén;

e) településképi konzultáció elmulasztása esetén.

(2) Az (1) bekezdésben meghatározott kötelezettségek megszegése és végre nem hajtása esetén e magatartás megszegőjével szemben a polgármester pénzbírságot szab ki. Az eljárás hivatalból, vagy bejelentésre indulhat.

(3) Amennyiben a jogsértő magatartás megalapozott a polgármester felszólítja az építtető/tulajdonost a jogsértő állapot 90 napon belüli megszüntetésére.

(4) Ha a jogsértő magatartást a (3) bekezdés szerinti felszólítás ellenére sem szünteti be határidőben, a polgármester

a) 30 napos határidő tűzésével a jogkövetkezményekre való figyelmeztetés mellett 100 000 Ft-ig terjedő településképi bírságot,

b) az a) pontban megjelölt határidő elmulasztása esetén 8-30 napos határidő tűzése mellett 500 000 Ft-ig terjedő ismételt bírságot,

c) a b) pontban megjelölt határidő elmulasztása esetén 1 000 000 Ft-ig terjedő bírságot szab ki.

(5) A bírság ismételhető.

## **VII. Fejezet - Záró rendelkezések**

### **13. Hatályba léptető rendelkezés**

#### **24.§**

Ez a rendelet a kihirdetését követő 15. napon lép hatályba.

#### **25.§**

(1) E rendelet előírásait a hatályba lépése napján államigazgatási egyeztetés alatt lévő és a hatálybalépését követően induló eljárásokban kell alkalmazni. E rendeletet a már megkezdett eljárások esetében az eljárás azon szakaszától kell alkalmazni, amely a hatályba lépéskor még nem kezdődött meg.

(2) E rendelet végrehajtásáról a polgármester a polgármesteri hivatal apparátusának igénybevételével gondoskodik.

(3) Jelen rendelet hatályba lépésével hatályát veszti a Helyi építési szabályzat Rábapatona község rendezési tervéről szóló 8/2003. (V.5) számú rendelet 11. § és 12. §-a.

(4) Jelen rendelet hatályba lépésével hatályát veszti Rábapatona Község Önkormányzata Képviselő-testületének az építészeti értékek helyi védetté nyilvánításáról szóló 11/2016.(VI.29.) önkormányzati rendelete.

dr. Németh Balázs

jegyző

Molnár-Nagy Béla

polgármester





A rendelet kihirdetve:  
Rábapatona, 2017. ....

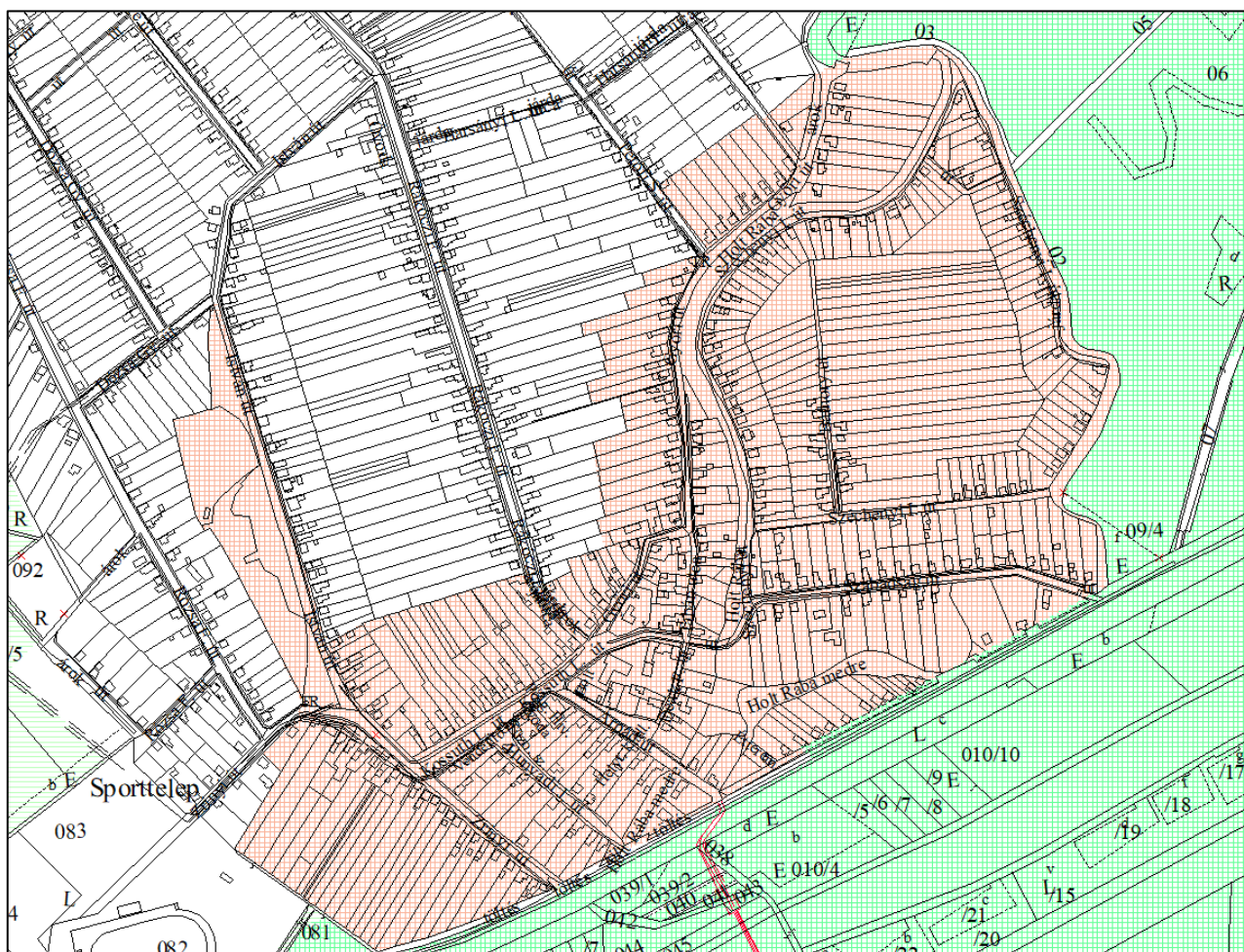
dr. Németh Balázs

jegyző

1. sz. melléklet - Településképi szempontból meghatározó területek lehatárolása

### Jelmagyarázat

-  településképi szempontból meghatározó településszerkezeti értékes - történeti településrész
-  településképi szempontból meghatározó tájképvédelemmel érintett és ökológiai szempontból értékes - beépítésre nem szánt terület
-  településképi szempontból nem meghatározó egyéb beépítésre szánt átalakuló terület
-  településképi szempontból nem meghatározó egyéb beépítésre nem szánt terület







**Helyi védett értékek, helyi védett építmények**

<b>Szemtháromság római katolikus templom</b>	
<b>a temetőben található kápolna</b>	
<b>első világháborús emlékmű</b>	
<b>Szentháromság szobor a templomkertben</b>	
<b>Szűz Mária szobor a település központjában</b>	

**Óshonos fafajok**

<b><i>Tudományos név</i></b>	<b><i>Magyar név</i></b>
<i>Acer campestre</i>	mezei juhar
<i>Acer platanoides</i>	korai juhar
<i>Acer pseudoplatanus</i>	hegyi juhar
<i>Acer tataricum</i>	tatár juhar
<i>Betula pendula</i>	közönséges nyír
<i>Carpinus betulus</i>	közönséges gyertyán
<i>Fraxinus angustifolia subsp. pannonica</i>	magyar kőris
<i>Fraxinus excelsior</i>	magas kőris
<i>Fraxinus ornus</i>	virágos kőris
<i>Malus sylvestris</i>	vadalma
<i>Populus nigra</i>	fekete nyár
<i>Populus termula</i>	rezgő nyár
<i>Prunus avium</i>	madárcseresznye
<i>Prunus padus</i>	zselnicemeggy
<i>Pyrus pyraster</i>	vadkörte
<i>Quercus cerris</i>	csertölgy
<i>Quercus petraea</i>	kocsánytalan tölgy
<i>Quercus pubescens</i>	molyhos tölgy
<i>Quercus robur</i>	kocsányos tölgy
<i>Salix alba</i>	fehér fűz
<i>Sorbus aria</i>	lisztes berkenye
<i>Sorbus aucuparia</i>	madárberkenye
<i>Sorbus domestica</i>	házi berkenye
<i>Sorbus torminalis</i>	barkóca berkenye
<i>Tilia cordata</i>	kislevelű hárs
<i>Tilia platyphyllos</i>	nagylevelű hárs
<i>Ulmus glabra</i>	hegyi szil
<i>Ulmus laevis</i>	vénicszil
<i>Ulmus minor</i>	mezei szil
<i>Staphylea pinnata</i>	mogyorós hólyagfa

### Őshonos cserjefajok

<i>Tudományos név</i>	<i>Magyar név</i>
<i>Berberis vulgaris</i>	közönséges borbolya
<i>Cerasus fruticosa</i>	csepleszmelegy
<i>Cornus mas</i>	húsos som
<i>Cornus sanguinea</i>	veresgyűrű som
<i>Coryllus avellana</i>	közönséges mogyoró
<i>Cotinus coggygria</i>	cserszömörce
<i>Cotoneaster niger</i>	fekete madárbirs
<i>Crataegus laevigata</i>	kétfibés galagonya
<i>Crataegus monogyna</i>	egyfibés galagonya
<i>Euonymus europaeus</i>	csíkos kecskerágó
<i>Euonymus verrucosus</i>	bibireses kecskerágó
<i>Hedera helix</i>	közönséges borostyán
<i>Ligustrum vulgare</i>	közönséges fagyal
<i>Lonicera xylosteum</i>	ükörke lonc
<i>Prunus spinosa</i>	kökény
<i>Prunus tenella</i>	törpemandula
<i>Rosa canina</i>	gyepűrózsa
<i>Rosa pimpinellifolia</i>	jajrózsa
<i>Rubus caesius</i>	hamvas szeder
<i>Salix cinerea</i>	rekettyefűz
<i>Spiraea media</i>	szirti gyöngyvessző
<i>Viburnum lantana</i>	ostorménfa
<i>Viburnum opulus</i>	kányabangita
<i>Vinca minor</i>	kis télizöld meténg

### Telepítésre javasolt egyéb fa- és cserje fajok

<i>Tudományos név</i>	<i>Magyar név</i>
<i>Acer ginnala</i>	tűzvörös juhar
<i>Aesculus carnea</i>	vadgesztenye
<i>Aesculus hippocastanum</i>	vadgesztenye
<i>Catalpa bignonioides</i>	szivarfa

<i>Colutea arborescens</i>	sárga borsófa
<i>Corylus colurna</i>	törökmogyoró
<i>Ginkgo biloba</i>	páfrányfenyő
<i>Laburnum anagyroides</i>	közönséges aranyeső
<i>Liriodendron tulipifera</i>	tulipánfa
<i>Malus baccata</i>	díszalma
<i>Platanus × acerifolia</i>	közönséges platán
<i>Prunus × cistena</i>	vérszilva
<i>Salix caprea</i>	kecskefűz
<i>Sophora japonica</i>	japánakác
<i>Sorbus rotundifolia</i>	kereklevelű berkenye
<i>Staphylea pinnata</i>	mogyorós hólyagfa
<i>Tilia tomentosa</i>	ezüsthárs
<i>Prunus fruticosa</i>	csepleszmeleggy
<i>Prunus serrulata</i>	díszcsereznyé

**1143/2014. EU rendelet**  
**az idegenhonos inváziós fajok betelepítésének vagy behurcolásának**  
**és terjedésének megelőzéséről és kezeléséről**

A rendelet alapján a tagországok képviselőiből álló inváziós fajok elleni védelemért felelős bizottság elfogadta azt a növény- és állatfajlistát, mely az Unió számára veszélyt jelentő inváziós idegenhonos fajok jegyzékét alkotja. A listán szereplő fajok egyedeire vonatkozó szigorú szabályok szerint tilos az egész EU területén forgalomba hozni és a természetbe kibocsátani akár egyetlen példányt is, de a behozatalra, tartásra, tenyésztésre, szaporításra, szállításra, kereskedelemre és felhasználásra is hasonlóan szigorú szabályok vonatkoznak.

<b>Magyar név</b>	<b>Tudományos név</b>
borfa, tengerparti seprúcserje	Baccharis halimifolia
kaliforniai tündérhínár	Cabomba caroliniana
vízijácint	Eichhornia crassipes
perzsa medvetalp	Heracleum persicum
sosnowsky-medvetalp	Heracleum sosnowskyi
hévizi gázló	Hydrocotyle ranunculoides
fodros átokhínár	Lagarosiphon major
nagyvirágú tóalma	Ludwigia grandiflora
sárgavirágú tóalma	Ludwigia peploides
sárga lápbuzogány	Lysichiton americanus
közönséges süllőhínár	Myriophyllum aquaticum
keserű hamisüröm	Parthenium hysterophorus
ördögfarok keserűfű	Persicaria perfoliata
kudzu nyílgyökér	Pueraria montana var. lobata

Várhatóan 2017-ben az alábbi fajokkal fog bővülni a lista:

<b>Magyar név</b>	<b>Tudományos név</b>
közönséges selyemkóró	Asclepias syriaca
vékonylevelű átokhínár	Elodea nuttallii
bíbor nebáncsvirág	Impatiens glandulifera
felemáslevelű süllőhínár	Myriophyllum heterophyllum
kaukázusi medvetalp	Heracleum mantegazzianum

óriásrebarbara	<i>Gunnera tinctoria</i>
tollborzfü	<i>Pennisetum setaceum</i>
	<i>Alternanthera philoxeroides</i>
	<i>Microstegium vimineum</i>

5. sz. melléklet - NATURA 2000 területek Rábapatonán (14/2010. (V. 11.) KvVM rendelet az európai közösségi jelentőségű természetvédelmi rendeltetésű területekkel érintett földrészekről)

**Rába**

09/1a, 010/1, 010/3, 010/4, 010/5, 010/6, 010/7, 010/8, 010/9, 010/10, 010/11, 010/13, 010/14, 010/15, 010/16, 010/17, 028/2, 028/3, 029, 031/7, 033, 036/1, 036/2, 038, 039/1, 039/2, 040, 041, 042, 044, 045, 046, 047/1, 047/3, 047/4, 047/5, 047/6, 047/7, 047/8, 047/9, 047/10, 047/11, 047/12, 047/13, 047/14, 047/15, 047/16, 047/17, 047/18, 047/19, 047/20, 047/21, 047/22, 048, 051, 052/4, 052/5, 052/6, 053/1, 053/2, 055/1, 055/2, 055/5, 055/6, 055/9, 055/10, 055/11, 072/2, 073/1, 073/2, 073/3, 074, 075, 076/4, 077/1, 077/2, 077/3, 078/4, 079/1, 079/2, 079/3, 079/6, 079/7, 079/8, 079/9, 079/10, 079/11, 079/12, 079/13, 079/14, 079/15, 079/16, 079/17, 079/18, 079/19, 079/20, 079/21, 079/22, 080, 081, 084/4, 084/6, 084/7, 084/8, 085, 099, 0100, 0101/1, 0101/2, 0101/3, 0102, 0104, 0105, 0112, 0113/1, 0113/2, 0113/3, 0113/4, 0114, 0115, 0116, 0117, 0118, 0119/1, 0119/3, 0119/4, 0120, 0121, 0122/1, 0122/2, 0122/3, 0123, 0229/1, 0229/2, 0230/1, 0230/2, 0231/1, 0231/2, 0231/3, 0231/5, 0231/6, 0232/2, 0232/3, 0232/4, 0232/5, 0232/6, 0232/7, 0232/8, 0232/9, 0233 hrsz-ú területek



**269/2007. (X. 18.) Korm. rendelet**

**a NATURA 2000 gyepterületek fenntartásának földhasználati szabályairól**

A kormányrendelet melléklete meghatározza azoknak a fajoknak a listáját, melyek inváziós és termőhely-idegen növényfajoknak tekinthetők, így az 5. § (2) bekezdés értelmében a Natura 2000 gyepterületeken ezek megtelepedését és terjedését meg kell akadályozni, állományuk visszaszorításáról gondoskodni kell mechanikus védekezéssel vagy speciális növényvédőszer-kijuttatással.

Az érintett növényfajok:

1. Fásszárú inváziós és termőhely-idegen növényfajok:

<b>Magyar név</b>	<b>Tudományos név</b>
akác	Robinia pseudo-acacia
amerikai kőris	Fraxinus americana
bálványfa	Ailanthus altissima
keskenylevelű ezüstfa	Elaeagnus angustifolia
fekete fenyő	Pinus nigra
erdei fenyő	Pinus silvestris
gyalogakác	Amorpha fruticosa
kései meggy	Prunus serotina
zöld juhar	Acer negundo

2. Lágyszárú inváziós növényfajok:

<b>Magyar név</b>	<b>Tudományos név</b>
alkörmös	Phytolacca americana
japánkeserűfű fajok	Fallopia spp.
kanadai aranyvessző	Solidago canadensis
magas aranyvessző	Solidago gigantea
parlagfű	Ambrosia artemisifolia
selyemkóró	Asclepias syriaca
süntők	Echinocystis lobata



azonosító	megye	település	lelőhely szám	név	védelem	HRSZ	EOV Y koordináta	EOV X koordináta
33024	Győr-Moson-Sopron	Rábapatona	1	Poszogó-domb összevont lelőhely	szakmai	0300/23, 0300/24, 0296, 0299, 0293/4, 0293/3, 0293/10, 0293/16, 0293/18, 0293/15, 0293/14, 0295/1, 0295/2, 0295/3, 0297/1, 0293/17, 0297/2, 0294/1, 0294/2, 0300/44, 0300/43, 0300/42, 0300/41, 0300/49, 0300/33, 0300/35, 0300/36, 0300/37, 0300/39, 0288/7, 0288/6, 0288/5, 0288/4	532289	258248
33025	Győr-Moson-Sopron	Rábapatona	2	Poszogó-domb II.	szakmai	0300/26, 0300/27, 0299, 0300/7, 0300/8	532650	258212
33026	Győr-Moson-Sopron	Rábapatona	3	Dénesháza	szakmai	0266/27, 0266/2, 0269/7, 0269/6, 0268, 0269/8, 0266/10, 0266/5, 0266/4, 0266/6, 0267	531215	260244
33047	Győr-Moson-Sopron	Rábapatona	4	Kós-domb	szakmai	0274/12, 0274/13, 0264, 0274/3, 0274/11, 0261/2, 0261/19, 0261/16	532358	258660
33051	Győr-Moson-Sopron	Rábapatona	5	Pénzesrét	szakmai	0258/25, 0258/26, 0258/3, 0259	532154	259832

33052	Győr-Moson-Sopron	Rábapatona	6	Kishomok	szakmai	063/18, 063/19	532965	252846
33055	Győr-Moson-Sopron	Rábapatona	7	Plébániatemplom	szakmai	855, 856, 847, 848, 871, 884, 885, 838, 845, 883, 861, 862, 860, 886/2, 887, 886/1	532720	254659
33058	Győr-Moson-Sopron	Rábapatona	8	Arany János u. 40.	szakmai	1161, 1162, 1163, 1146, 1159, 1160	532663	255652
53271	Győr-Moson-Sopron	Rábapatona	9	Szekeresi-dűlő	szakmai	0287/3, 0287/4, 0287/3, 0287/4, 0287/5, 0287/5, 0287/6	530232	258210
57602	Győr-Moson-Sopron	Rábapatona	11	Szűnyogvár	szakmai	0236/9, 0236/12, 0236/13, 0236/22, 0236/14, 0236/11, 0236/3, 0236/21	531577	262432
67459	Győr-Moson-Sopron	Rábapatona	12	Országúton felüli- dűlő II.	szakmai	0278/5, 0278/6, 0278/3, 0278/4	530865	257989
67461	Győr-Moson-Sopron	Rábapatona	13	Országúton felüli- dűlő I.	szakmai	0287/7	530588	257831
70193	Győr-Moson-Sopron	Rábapatona	14	Csány köz-i-dűlő	szakmai	0209/11, 0209/12, 0209/13, 0209/27, 0209/28	533307	256740
70195	Győr-Moson-Sopron	Rábapatona	15	Országúton felüli- dűlő III.	szakmai	0278/19, 0278/21	531766	258218

70197	Győr-Moson-Sopron	Rábapatona	16	Országúton felüli- dűlő IV.	szakmai	0274/13, 0275, 0278/19	532045	258415
70203	Győr-Moson-Sopron	Rábapatona	19	Csikó-rét	szakmai	0205/2, 0205/4, 0205/5, 1169, 1170, 1171, 1172, 1173, 1174, 1175, 1176, 1177, 1178, 1179	532567	255910
84387	Győr-Moson-Sopron	Rábapatona	20	Csány- közidűlő II.	szakmai	0209/9, 0209/8, 0209/7, 0209/6, 0209/5, 0209/4, 0216	533510	257091
84815	Győr-Moson-Sopron	Rábapatona	21	Országúton felüli- dűlő V.	szakmai	0278/19, 0278/7, 0277/2, 0278/13, 0278/14, 0278/15, 0278/16, 0278/17, 0278/18, 0278/6, 0278/8, 0278/9, 0278/10, 0278/11, 0278/12	531376	258028
86953	Győr-Moson-Sopron	Rábapatona	22	Csikó-rét II.	szakmai	0210, 0209/14, 0209/15, 0209/16, 0209/17, 0205/5, 0205/2, 0205/4, 0208, 0209/22, 0209/21, 0209/19, 0209/18	533052	256212
88051	Győr-Moson-Sopron	Rábapatona	23	Beszter-dűlő	szakmai	0300/27, 0198/3, 0234, 0300/20, 0300/18, 0300/16, 0300/17, 0300/19	532963	257675
92125	Győr-Moson-Sopron	Rábapatona	24	Lesvár-dűlő	szakmai	0321, 0324/4	534150	258778