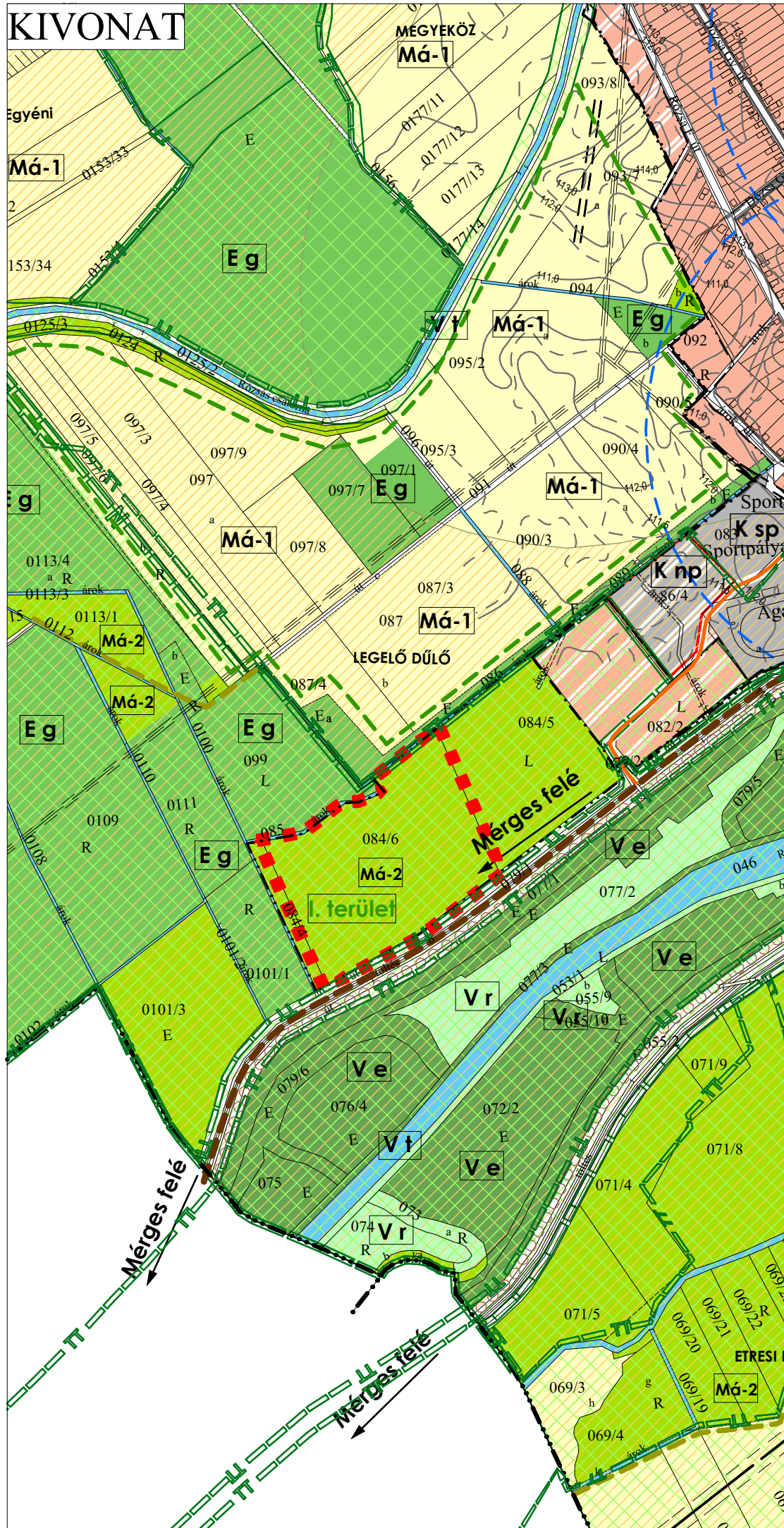
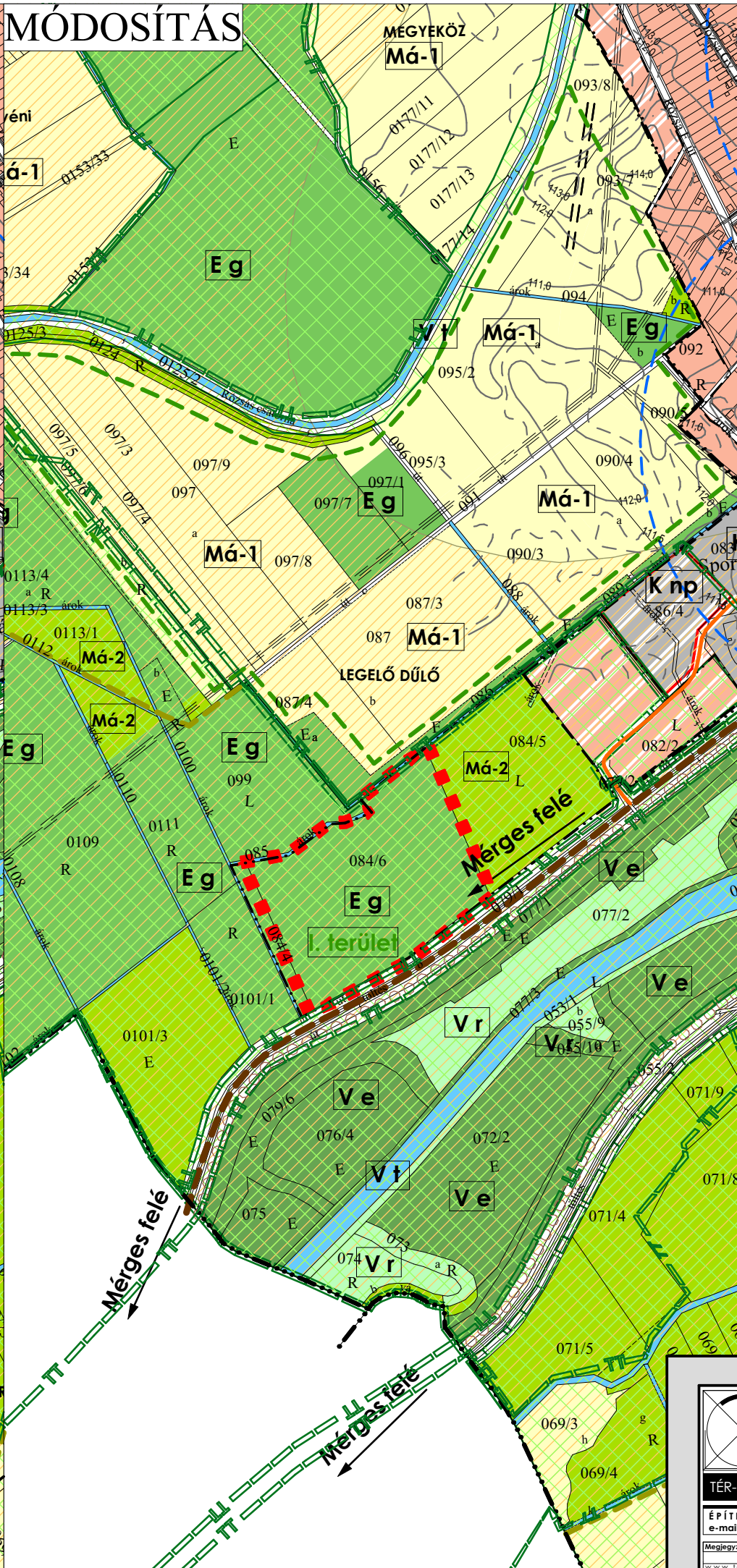


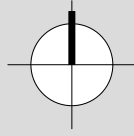
# KIVONAT



# MÓDOSÍTÁS



## Rábapatona Településszerkezeti terv - Módosítás M 1:10 000



### Jelmagyarázat

- módosítással érintett terület határa
- közigazgatási terület határa
- belterület határa
- módosított belterületi határ
- beépített és beépítésre szánt ill. beépítésre nemMá-1ánt terület határa
- Má-1 szántó
- Má-2 rét, legelő
- Eg gazdasági célú erdő
- Ev védőerdő
- Má-3 nádas
- Mü mezőgazdasági üzemi terület
- V vízgazdálkodási terület-vízfelület
- Vr vízgazdálkodási terület-rét, legelő terület
- Ve vízgazdálkodási terület-erdő terület
- tervezett vízfelület, vízfolyásvíz
- Vsh vízgazdálkodási terület-vízisport, sporthorgászat
- G ksz kereskedelmi gazdasági terület
- G ksz hatályos rendezési terv szerinti tervezett kereskedelmi gazdasági terület
- G ksz tervezett kereskedelmi gazdasági terület
- K sp különleges sport és szabadidős terület
- K t különleges temető terület
- K rsz különleges rekultiválendő szeméttelep területe
- K np tervezett különleges napelem park területe
- Ü h hétvégiházias terület
- KökV vasúti terület
- M85-ös gyorsforgalmi út területe
- lakóterületi fejlesztés
- lakóterület
- hatályos szabályozási terv szerinti lakóterületfejlesztés
- közpark terület
- tartalék terület
- erdőtelepítésre javasolt terület
- azonosított régészeti lelőhely
- rehabilitálandó vízfolyás
- tervezett zsilip
- zárt vízvezetés
- központi vegyes terület
- 10 éven túli szabályozási vonal
- tervtávon túl tervezett híd
- terület feltárási iránya
- tervezett gyorsforgalmi út (85 sz. út 4 sávossal)
- tervezett településközi út
- tervezett állami mellékút
- vasúti fónoval
- 8 sz. vasúti fónoval tervezett 2. vasúti vágánya
- tervezett mezőgazdasági szervíz út, kiszolgáló út
- települési gyűjtőút
- tervezett mezőgazdasági célú felüljáró
- tervezett kerékpáros nyomvonal
- mezőgazdasági üzemi terület védőtávolsága
- közlekedési terület védőtávolsága
- Autóbusz megálló 500 m-es rágyalogási távolsága
- 120 kV-os légvezeték és védőtávolsága
- 20 kV-os légvezeték és védőtávolsága
- adótorony
- víztorony
- gázfogadó
- TT természeti terület
- NATURA 2000 területei
- Ökológiai hálózat területei
- Tájképvédelmi terület övezete
- Kiemelten érzékeny felszín alatti vízminőség védelmi terület övezete
- Mikrohullámú hálózat
- Országos tranzit hálózat
- feltételezett régészeti lelőhely
- hatályos rendezési terven jelölt M85-ös gyorsforgalmi út helye

**Jóváhagyva a 47/2018. (VIII.29.) Ök. határozattal!**

	Rajz megnevezése: <b>Településszerkezeti terv - Módosítás</b>	Dátum: <b>2018. szeptember</b>	Kódkezelő: <b>Bogár Zsolt</b> K-18-1/08-0102
	Megrendelő: <b>Rábapatona Község Önkormányzata</b> 9142 Rábapatona Kossuth u. 18.	Munkaszám: <b>TH-18-02-09</b>	Energia és Vízellátó tervező: <b>Horváth Ervin</b> TE-T 18-0033 TV-T 18-0033
	Munka megnevezése: <b>Rábapatona Településrendezési Tervmódosítás</b>	Rajzszám: <b>T-1/M</b>	Tervező: <b>Szűcs Gábor</b> TK/1 05-0480
	Felkészítő: <b>Németh Géza</b> T-1 08-0145/2018	Térvező: <b>Leitner Attila</b> E-3 08-0384/2018	Munkatárs: <b>Borosné Kovács Marina</b>
ÉPÍTÉSZ TERVEZŐ, ÉPÍTŐIPARI SZOLGÁLTATÓ ÉS KERESKEDELMI KFT. e-mail: telepulesterv@ter-halo.hu Iroda: 9024 Győr, Babits Mihály út 17/A Tel./Fax: 06/96-519-321	Lépték: <b>M 1:10 000</b>	<b>Jóváhagyott</b>	

Készült az állami alapadatok felhasználásával.